

TRENT'ANNI DALL'ALLUVIONE DEL PIEMONTE DEL 1994: UNO SGUARDO AL PASSATO, AL PRESENTE, AL FUTURO

TORINO, 4 NOVEMBRE 2024
AUDITORIUM CITTÀ METROPOLITANA DI TORINO - C.SO INGILTERRA, 7

Seconda Circolare

A trent'anni dai giorni che hanno messo a dura prova il Piemonte, il 4 novembre 2024 presso l'Auditorium della Città Metropolitana di Torino si terrà il convegno dal titolo "Trent'anni dall'alluvione del Piemonte del 1994: uno sguardo al passato, al presente, al futuro" per ricordare quell'evento drammatico e fare il punto della situazione attuale e sulle prospettive future. Il convegno vedrà la partecipazione di tecnici e ricercatori che illustreranno tematiche, interventi, proposte operative e aggiornamenti normativi inerenti il rischio geoidrologico, partendo da ciò che ha rappresentato l'evento del 1994 per il Piemonte, come da programma aggiornato allegato alla presente Circolare.

I lavori si chiuderanno con una Tavola Rotonda coordinata da **Ugo De la Pierre** (Presidente dell'Ordine Regionale dei Geologi del Piemonte) alla quale prenderanno parte: **Marco Amanti** (ISPRA), **Secondo Barbero** (Arpa Piemonte), **Vincenzo Cocco** (già direttore Servizio Geologico Regione Piemonte), **Riccardo Conte** (Regione Piemonte – Protezione Civile), **Duccio Platone** (Ordine Regionale Geologi Piemonte), **Tommaso Simonelli** (Autorità di Bacino Distrettuale del Fiume Po), **Paolo Tonanzi** (Regione Piemonte).

Si ricorda che per i geologi iscritti all'albo e all'elenco speciale è previsto il riconoscimento di 6 crediti APC.

Iscrizioni

I posti in sala sono in esaurimento, si prega pertanto coloro che fossero interessati a partecipare di provvedere alla registrazione secondo le modalità indicate al seguente link

<https://www.geologipiemonte.it/apc/apc-news/articolo/trent-anni-dall-alluvione-del-1994-in-piemonte-uno-sguardo-al-pa>

Registrazione partecipanti

La registrazione dei partecipanti avverrà tra le 8:30 e le 9:00, al primo piano della Città Metropolitana di Torino, Corso Inghilterra 9, scala lato destro alla hall di ingresso (mappa posizione sede convegno in allegato).

A ciascun partecipante verrà fornito un badge che dovrà **OBBLIGATORIAMENTE** essere indossato per tutto il tempo di permanenza nei locali della Città Metropolitana e che dovrà essere **TASSATIVAMENTE** consegnato all'uscita, depositandolo in un apposito punto di raccolta collocato nella hall di ingresso.

Punti di ristoro

Per agevolare la ricerca di locali per la pausa pranzo, sono stati individuati alcuni punti di ristoro nei pressi della sede del convegno a cui fare riferimento. Al momento dell'iscrizione, potrete trovare una mappa (allegata anche alla presente circolare) con la posizione di tali locali ed un elenco contenente i nomi dei partecipanti ed il locale a cui ciascuno è indirizzato.



Pernottamento




Per chi ancora non avesse provveduto, per eventuali pernottamenti, si consiglia NH Hotel - 4 stelle presente nelle vicinanze (vedi link):

https://www.nh-hotels.com/it/hotel/nh-torino-centro?campid=8435708&qad_source=1&qclid=Cj0KCQjw7Py4BhCbARIsAMMx-J5HnWwN_p2Me2Duve2V8EDkqgcEA9pQC4LIBJSpRz9EH5dmVqDt3oaAkhfEALw_wcB&qclsrc=aw.ds









Mapa accesso all'auditorium città Metropolitana

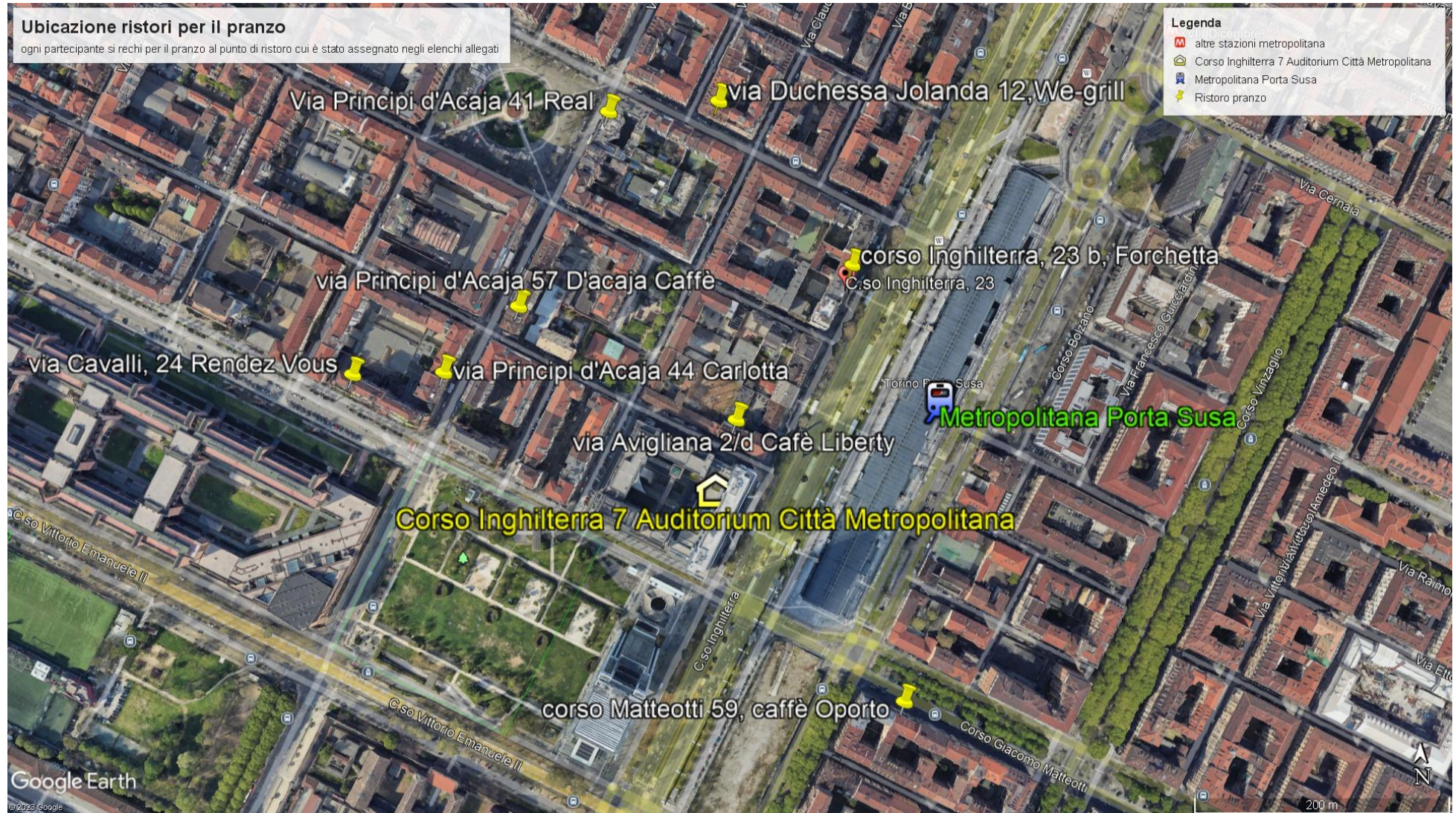
- Legenda**
-  Corso Inghilterra 7 Auditorium Città Metropolitana
 -  Altre stazioni metropolitana
 -  Metropolitana Porta Susa e Porta Nuova

Ubicazione ristoranti per il pranzo

ogni partecipante si rechi per il pranzo al punto di ristoro cui è stato assegnato negli elenchi allegati

Legenda

-  altre stazioni metropolitana
-  Corso Inghilterra 7 Auditorium Città Metropolitana
-  Metropolitana Porta Susa
-  Ristoro pranzo



TRENT'ANNI DALL'ALLUVIONE DEL PIEMONTE DEL 1994: UNO SGUARDO AL PASSATO, AL PRESENTE, AL FUTURO

TORINO, 4 NOVEMBRE 2024

AUDITORIUM CITTÀ METROPOLITANA DI TORINO - C.SO INGHILTERRA, 7

Con il Patrocinio di



COMITATO ORGANIZZATORE

Secondo BARBERO, Paola BERNARDELLI, Sabrina BONETTO, Annalisa BOVE,
Chiara CASELLE, Ugo DE LA PIERRE, Fabio LUINO, Luciano MASCIOCO

SEGUE PROGRAMMA

- 08:30-9:00 *Registrazione partecipanti*
- 09:00-10:00 **Saluti e introduzione ai lavori**
 Marco GABUSI - Assessore Regione Piemonte (delegato del Presidente Alberto Cirio)
 Francesco TRESSO - Assessore Città di Torino (delegato del Sindaco di Torino Stefano Lo Russo)
 Alessandro PAVESE - Direttore Dipartimento di Scienze della Terra – UniTO
 Marco AMANTI - ISPRA
 Secondo BARBERO - Direttore Generale ARPA Piemonte
 Antonello FIORE - Presidente Nazionale Società Italiana di Geologia Ambientale
 Fabio LUINO - CNR-Istituto di Ricerca per la Protezione Idrogeologica – Torino
 Arcangelo Francesco VIOLO - Presidente Consiglio Nazionale dei Geologi
 Ugo DE LA PIERRE - Presidente Ordine Regionale dei Geologi del Piemonte
- 10:00-10:20 V. COCCOLO (già direttore Servizio Geologico Regione Piemonte)
L'evento alluvionale del novembre 1994
- 10:20-10:40 A. SALANDIN (Arpa Piemonte)
Dal 1994 ad oggi: i dissesti e l'evoluzione delle attività di rilevamento e di gestione dei dati
- 10:40-11:00 F. LUINO (CNR-IRPI)
Ceva: una lunga storia di alluvioni
- 11:00-11:20 *Coffee break*
- 11:20-11:40 L. MASCIOTTO, A. BOVE (DST UniTO - SIGEA Piemonte)
Proposte di mitigazione del rischio geo-idrologico in Val Tanaro
- 11:40-12:00 O. COSTAGLI (Ordine Geologi Piemonte)
La percezione del rischio geo-idrologico dal 1994 ad oggi
- 12:00-12:20 P. GALLOZZI (ISPRA)
ReNDiS - Repertorio Nazionale degli interventi per la Difesa del Suolo
- 12:20-12:40 I. RISCHIA (ISPRA)
Codificazione delle caratteristiche principali dei progetti per la mitigazione del rischio idrogeologico: l'applicativo RASTEM
- 12.40-13:40 *Pausa pranzo*
- 13.40-14:00 S. BARBERO (Arpa Piemonte)
La nascita e l'evoluzione del sistema di monitoraggio e allertamento meteo-idrologico
- 14:00-14:20 L. LANTERI (Arpa Piemonte)
Evoluzione dei sistemi di monitoraggio dei fenomeni franosi in Piemonte (RERCOMF)
- 14:20-14:40 T. SIMONELLI (Autorità di Bacino Po)
Le nuove prospettive della pianificazione territoriale a fronte degli eventi estremi
- 14:40-15:00 A. IMPEDOVO (Regione Piemonte)
Adeguamento degli strumenti urbanistici al PAI
- 15:00-15:20 P. TONANZI & C. PICCINI (Regione Piemonte)
Studi di adeguamento al PAI dei PRGC: applicazione dei provvedimenti cautelari ai comuni inadempienti e nuovi indirizzi in materia di difesa del suolo e pianificazione territoriale e urbanistica
- 15:20-15:40 S. DE BORTOLI (Ordine Geologi Piemonte)
La collaborazione con la Protezione Civile dal 1994 ad oggi e le prospettive future
- 15:40-16:00 R. CONTE (Protezione Civile)
La prevenzione non strutturale di protezione civile: il ruolo della pianificazione e la centralità delle esercitazioni di protezione civile
- 16:00-17:00 **TAVOLA ROTONDA**

PARTECIPAZIONE GRATUITA

È PREVISTO IL RICONOSCIMENTO CREDITI APC PER I GEOLOGI ISCRITTI ALL'ALBO E ALL'ELENCO SPECIALE